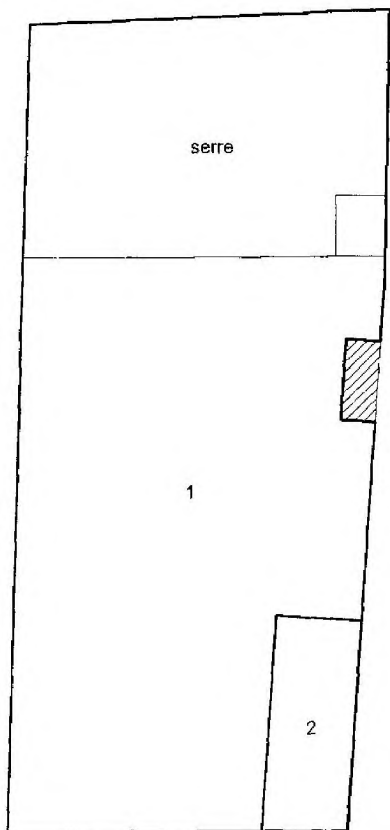


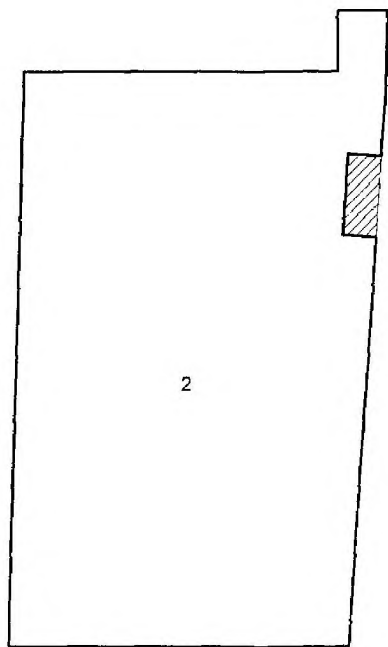


Gemeente: Lauwerecht, sectie: C  
Nr(s): 3003  
De ondergetekende, bewaarder  
van het kadaster en de Openbare  
Registers te Utrecht verklaart,  
dat voor de bovengenoemde in de

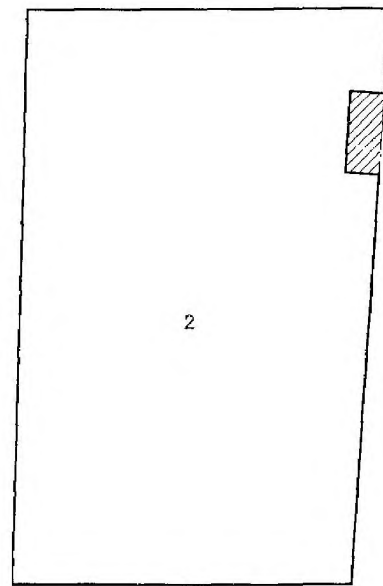
splitsing te betrekken  
rechten de hiervoor gereserveerde  
complexaanduiding is: 8634A  
d.d. 12 oktober 2006  
De Bewaarder  
(w.g.) mr. 5.1.2E



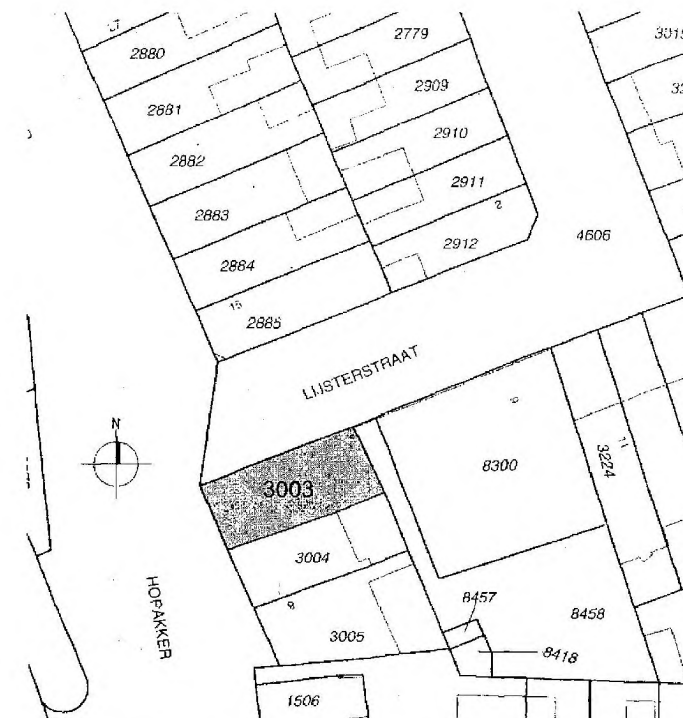
Begane grond



1e verdieping



2e verdieping



Situatie schaal 1:500

Renvooi	
—	Perimeterlijn
////	Algemene nimmie
3	Appartementenindex

VOORGENOMEN SPLITSING IN APPARTEMENTRECHTEN VAN HET PERCEEL: HOPAKKER 13/13bis	
KAD. GEMEENTE	Lauwerecht
SECTIE	C
PERCEEL	3003
De Notaris	5.1.2E
Datum	10 oktober 2006

1. Hopakker 13
2. Hopakker 13bis



5.1.2E

Splitsingstekening Hopakker 13/13bis

Schaal	Datum	Gewijzigd	Projectnummer	Bladnummer	Volgnummer
1:100	25-10-2005		271732	403	