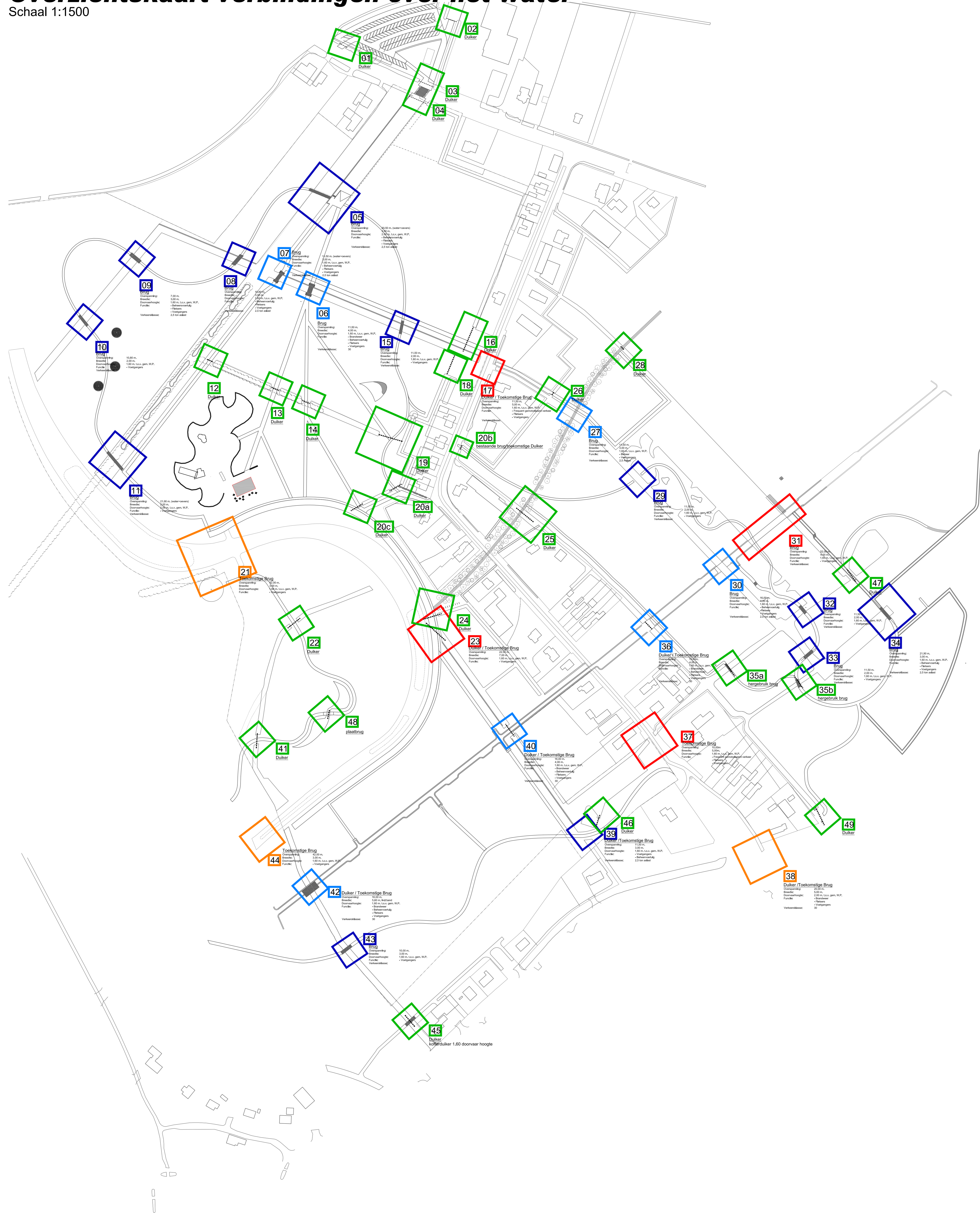


Overzichtskaart verbindingen over het water

Schaal 1:1500



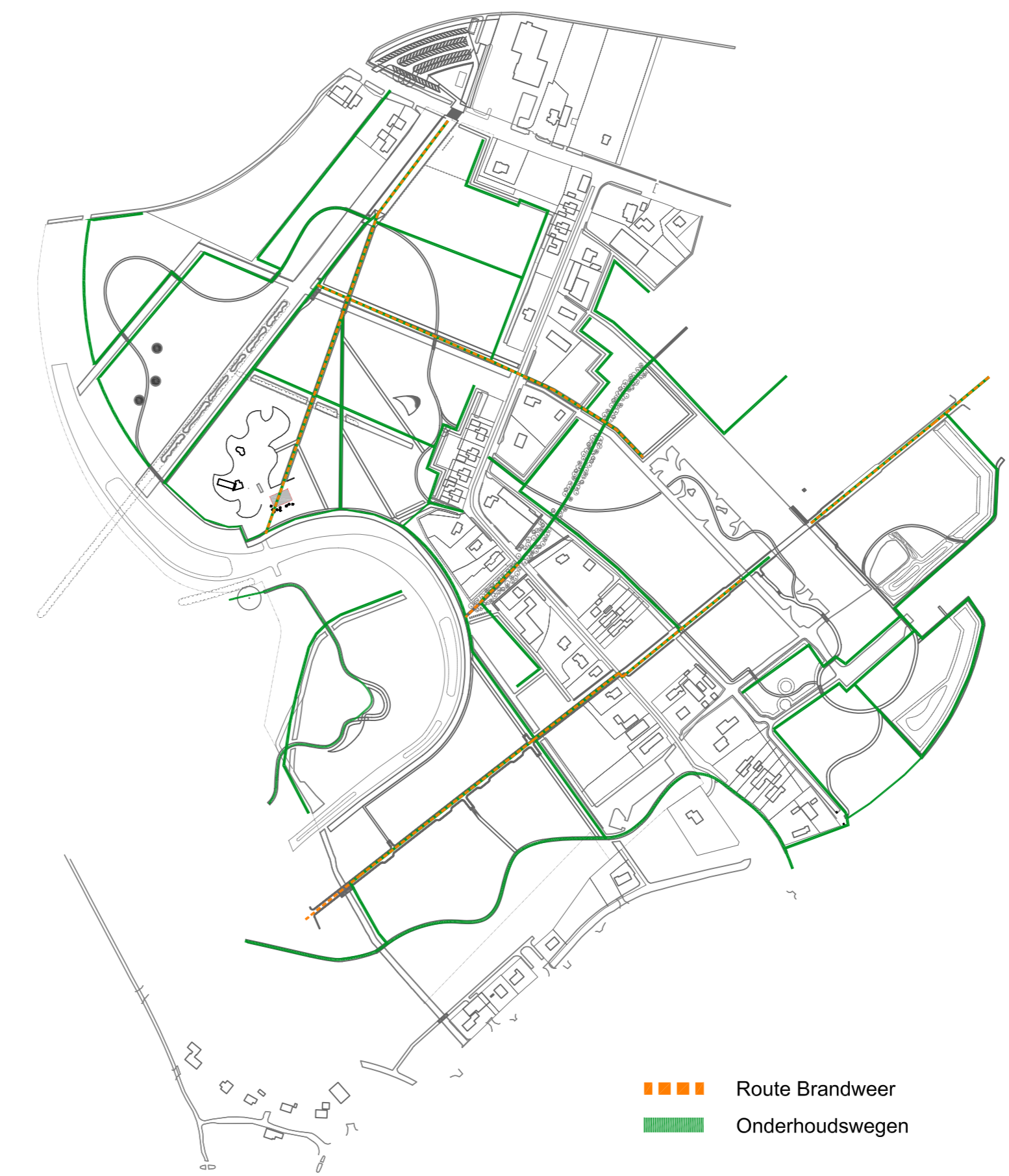
Beheer d.m.v. maaiboot

schaal 1:5000
 doorvaarhoogte 1.15m t.o.v. gemiddeld waterpeil (0.00)
 doorvaarbreedte 2.50m



Onderhoudswegenbrandweer

schaal 1:5000
 minimale nettobreedte 3m



Route Brandweer
 Onderhoudswegen

Mindervaliden toegankelijkheid

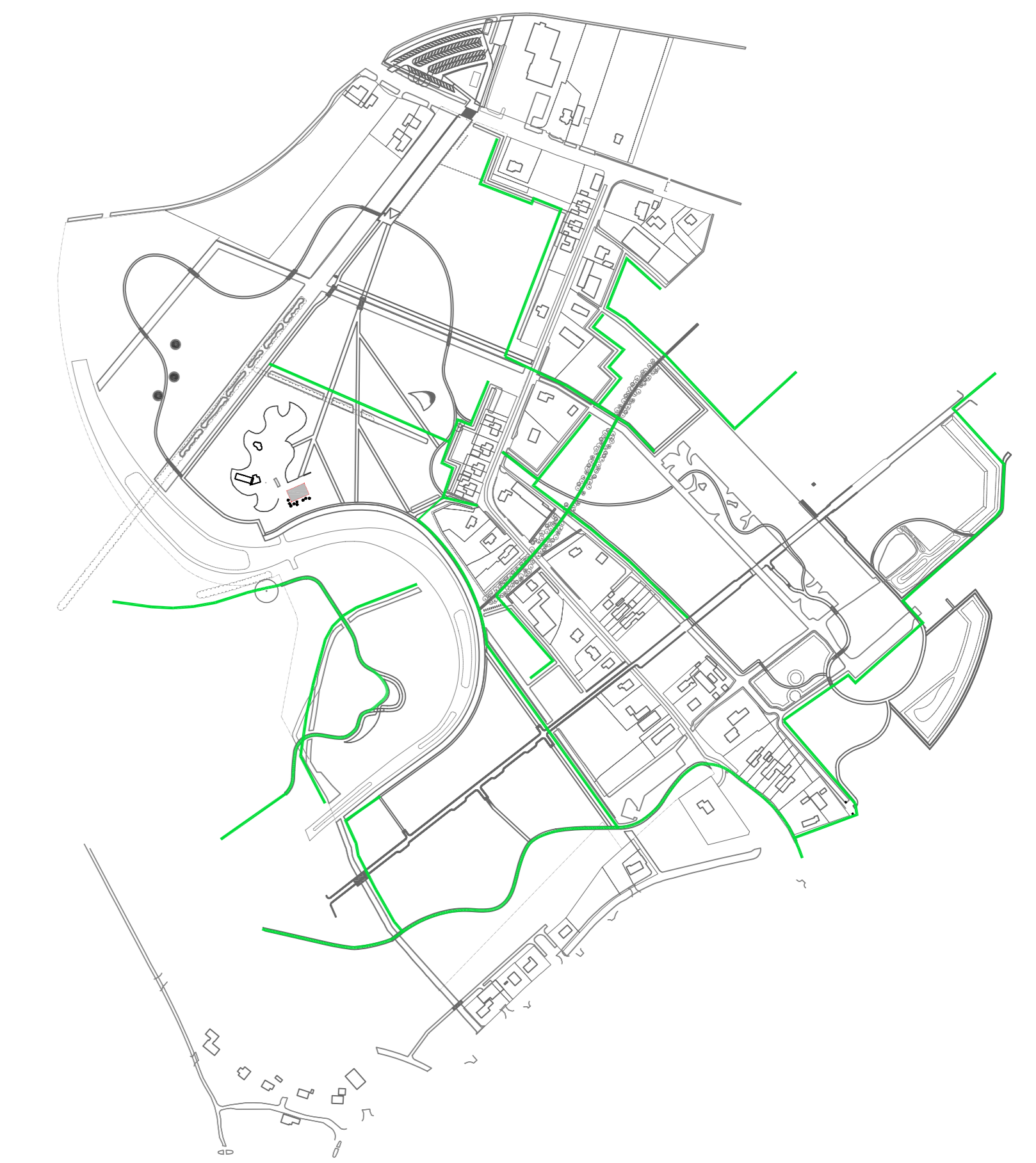
schaal 1:5000



Mindervaliden toegankelijk
 Niet indervaliden toegankelijk

Beheer d.m.v. schouwpaden

schaal 1:5000



Gewenste vaar- en schaatsroutes

schaal 1:5000
 doorvaarhoogte 1.60m t.o.v. gemiddeld waterpeil (0.00)
 doorvaarbreedte 2.00m



aanpassing 12.02.2010	betreft: update nav ontwerp wijzigingen	getekend: KS
aanpassing 12.11.2008	betreft: Toevoeging mindervaliden toegankelijkheid	getekend: JK
aanpassing 21.12.2006	betreft: Aanpassingen functies bruggen en paden	getekend: K.S.

opdrachtgever:
Projectbureau 'Leidsche Rijn'
 project:
'Park Leidsche Rijn', bruggen de Binnenhof

projectnr: PK08.129 locatie: Utrecht tekening: plankaart formaat: A0

Inventarisatie duikers en bruggen

schaal: 1:1500 / 1:5000 datum: 09/10/2006 tekeningnr: PK08.129.VO.P.01 getekend: K.S.