

# Gladheidsbestrijding fietsersroutes Maximapark e.o.



## Gladheidsbestrijding

### Wanneer strooit de gemeente?

Is er een kans dat het glad wordt op de wegen en paden. Dan voert de gemeente gladheidsbestrijding uit. Soms eenmalig, maar houdt de gladheid aan dan blijft de bestrijding langer door gaan.

### Hoe bestrijdt de gemeente gladheid?

De gemeente strooit met strooizout. Afhankelijk van het weer schuift of borstelt de gemeente alles of een deel van de routes.

### Waar strooit de gemeente?





Op het afgebeelde kaartblad staat in een **blauwe** kleur aangegeven welke fietsroutes de gemeente strooit. Het zijn de doorgaande verbindingen door en langs het Maximapark en door aangrenzende woonwijken. De gemeente strooit op de aangegeven fietsroutes, fietsdoorgangen, oversteekplaatsen en bruggen. Een deel van de route voert over Het Lint.

### Waar strooit de gemeente niet?

De gemeente strooit niet in de woonstraten, binnenstraten, stoepen en bushaltes. Ook Het Lint strooit gemeente niet. Dit heeft te maken met de functie als wandelgebied en ecologische waarden van het park. Op de afgebeelde kaart staat dit gedeelte aangegeven met een **groene** kleur. Er zijn uitzonderingen, namelijk Het Lint rondom het Castellum, langs de Haarrijnse Rading en langs de noordzijde van het park. Hier strooit de gemeente wél, omdat het hoofdfietsroutes betreft waarvoor geen directe alternatieve route bestaat. Strooien is dan van belang.

### Het kaartbeeld

De gladheidsbestrijding Maximapark en omgeving ziet er als volgt uit:

-  strooiroute op fietsroutes
-  Het Lint, géén gladheidsbestrijding
-  route loopt verder door (zie Strooikaart Utrecht)
-  strooiroute over Het Lint

Meer informatie

Website gemeente Utrecht. Zoek op: gladheidsbestrijding en strooizout.